

MONOGRAFIA DE MARCO

Nome da Estação:
Vértice CC04

Obras / Anos: Topografia 2 - TP02 (2017.1)

DADOS GERAIS

Município: Recife
Localidade:
Várzea – Campus
Recife da UFPE

SISTEMA TOPOCÊNTRICO LOCAL

*Origem: RECF

* Latitude: 8° 03' 03,46970" S
* Longitude: 34° 57' 05,45910" W
* Altitude: 4,217 m

Coordenadas Topocêntricas:

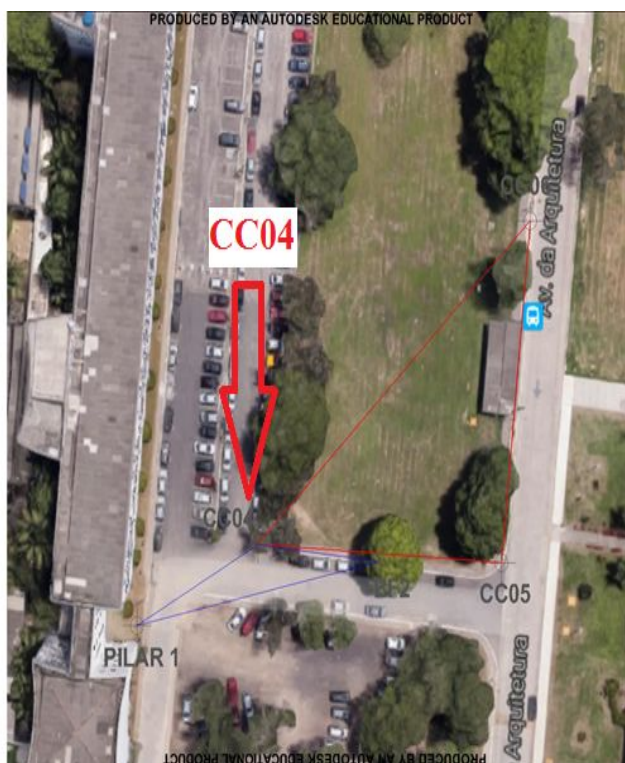
** X: 149730,2584 m
** Y: 249653,6377 m

Descrição do Marco

O vértice CC04 é constituído por haste metálica de 15 cm cravada entre os meios fios de paralelepípedos.

Obs: * Mendonça, Gernés et al. (2010), ** Topografia 2 - TP01 (2017.1)

CROQUI DA POLIGONAL DE APOIO





Fonte: Topografia 2 - TP02 (2017.1).

ITINERÁRIO

O vértice CC04 situa-se no meio fio da calçada, em frente ao Departamento de Oceanografia e próximo do estacionamento do Centro de Tecnologia e Geociências da UFPE.

FOTO



Data: 01/08/2017